

Center for Natur, Miljø og Fritid

Bornholms Regionskommune
Center for Natur, Miljø og Fritid
Natur og miljø
+45 56 92 22 08
nm@brk.dk
www.brk.dk
CVR: 26 69 63 48

10. oktober 2023

J. nr. 23/17269

Forslag til reguleringsprojekt ved Bølsbakke, matr. 33bc, 33aæ og 33av, Østermarie, jf. vandløbslovens § 17

Center for Natur, Miljø og Fritid har den 30. maj 2023, modtaget en ansøgning fra Bølsbakke Vejlaug og ejerne af Udsigten 2 og 4, 3740 Svaneke, vedrørende omlægning af et vandløb. Projektet foregår på matr. 33bc, 33aæ og 33av, Østermarie.

Vandløbet leder drænvand fra opstrøms mark, til en åben grøft mellem matr. 33ad og 33af, Østermarie, som ikke har en modtager. Med projektet bliver vandet omdirigeret, så det ledes gennem et nyt dræn, der føres mod øst til vejgrøften langs Bølsbavnvej. Der etableres en grøft over drænet, som også kan modtage og aflede overfladevand.

Lovgrundlag

Ansøgningen behandles efter vandløbslovens¹ §§ 16-17, der omhandler regulering af vandløb, § 21, der vedrører anlæggelse af nye vandløb, samt kapitel 2 og 5 i bekendtgørelse om vandløbsregulering og – restaurering mv.²

Opkoblingen på vejgrøften kræver en godkendelse jf. vejlovens bestemmelser, der vejgrøfter ikke er omfattet af vandløbsloven.

Parter i sagen

Adresse	Matr.og ejerlav	Ejere
Bølsbakke Vejlaug	33r Østermarie	Nr. 1: Hanne Bach Clausen/Torkil Jønch Clausen
Bølsbakke, 3740 Svaneke:	33ag Østermarie	Nr. 2-3: Anne Hauberg Qvist/Per Qvist
	33af Østermarie	Nr. 4: Helle Hvilshøj
	33s Østermarie	Nr. 5: Ellen Augusta Koed Haagensen/Andreas Christian Elmeskov/Signe Freya Koed Mogensen
	-	
	33ap Østermarie	Nr. 6: Ulf Lund/Susanne Lund-Hansen
	33ad Østermarie	Nr. 7: Palle og Sonja Hjulskov Christensen
	33q Østermarie	Nr. 8: Peer Thygesen Liisberg/Gudrun Bjerno
	33ao Østermarie	Nr. 9: Anne Mette Koch Andersen/Michael Helweg-Larsen
	33x Østermarie	Nr. 10: Poul Hichmann/Marianne Kristensen
	33ac Østermarie	Nr. 11: Diresh Mirchandani/Helle Gylling Mirchandani
	33y Østermarie	Nr. 14: Martin Peick-Kristensen/Christina Peick-Kristensen
	33ab Østermarie	Nr. 15: Poul Jacobsen

¹ [LBK nr 1217 af 25/11/2019.](#)

² [BEK nr 834 af 27/06/2016.](#)

	33al Østermarie 33z Østermarie 33aa Østermarie 33an Østermarie 33aq Østermarie 33ø Østermarie 33æ Østermarie	Nr. 16: Rigmor Lillian Lemvig/Poul-Erik Højer Nr. 18: Jacob Sonne-Hansen/Anne-Marie Mølck Nr. 19: Ole Birger Olsen/Benedikte Strange Østergaard Nr. 20: Vivi Vejen Nr. 21: Ole Birger Olsen/Benedikte Strange Østergaard Nr. 23: Camilla Elizabeth Ramshart Lindegaard Nr. 25: John Clement Johansen/Lisbeth Johansen
Udsigten 1, 3740 Svaneke	33av, Østermarie	Birger Holm Haue-Hansen
Udsigten 2, 3740 Svaneke	33aæ, Østermarie	Birger Holm Haue-Hansen
Udsigten 4, 3740 Svaneke	33bc Østermarie	Charlotte og Henrik Horster
BølsHAVNvej 7, 3740 Svaneke	33o Østermarie	Jens Kristian Frandsen

Projektet

Formål og begrundelse

Projektet formål er at omdirigere drænvandet, så det ikke ledes til Bølsbakke, men til vejgrøften langs BølsHAVNvej, der fører vandet mod nord til havet. Vandløbet ønskes omlagt, da drænvandet giver vandproblemer på Bølsbakke og nedstrøms arealer, herunder også på privat fællesvej og på kommunens vejanlæg.

Projektområdet

Nuværende vandløbstrace er anført med en mørkeblå streg på følgende kort. Drænvandet kommer fra matr. 33bc, Østermarie og leder til en åben drængrøft i skel mellem matr. 33ad og matr. 33af, Østermarie, som leder mod nord. Det omlagte vandløb afvander mod øst. Det består af et dræn og en åben grøft. Vandløbet er anført med en gul streg på følgende kort:



Figur 1: Kort der viser det omlagte vandløb med en gul streg (Kilde: Kortinfo).

Drænet som afvander mod Bølsbakke er ifølge ansøger 3 tommer (7,62 cm). Den nedre del af drænet er for nylig blevet omlagt og erstattet af et Ø 110 mm (lukket) PVC-rør.

Projektet omfatter følgende delelementer:

- Etablering af et drænrør på Ø110 mm. i PVC, som kobles på eksisterende markdræn og omdirigerer drænvandet til vejgrøften langs BølsHAVNvej.

- Drænrøret etableres i samme kote som afledende dræn. Der skal sikres et fald på minimum 5 ‰ frem til vejgrøften.
- Udløb til vejgrøften udformes sådan, at det fortsat er muligt at foretage maskinel græsklipning af vejgrøften. Det vil b.la. sige, at udløbsrør afsluttes plant med grøftekanten. Det sikres desuden at det udløbte vand ikke eroderer kanten af vejgrøften.
- Etablering af en lille åben grøft ovenpå det lukkede drænrør. Den åbne grøft udmunder i den offentlige grøft ved Bølshavnvej.
- Grøftens dimensionering: Bredde 50 cm, dybde 50 cm, skråningsanlæg ca. 45 grader.
- Den opgravede jord fra grøften udjævnes i et jævnt lag opstrøms på marken.
- Der etableres en lille vold ind mod hækken til Bølsbakke.

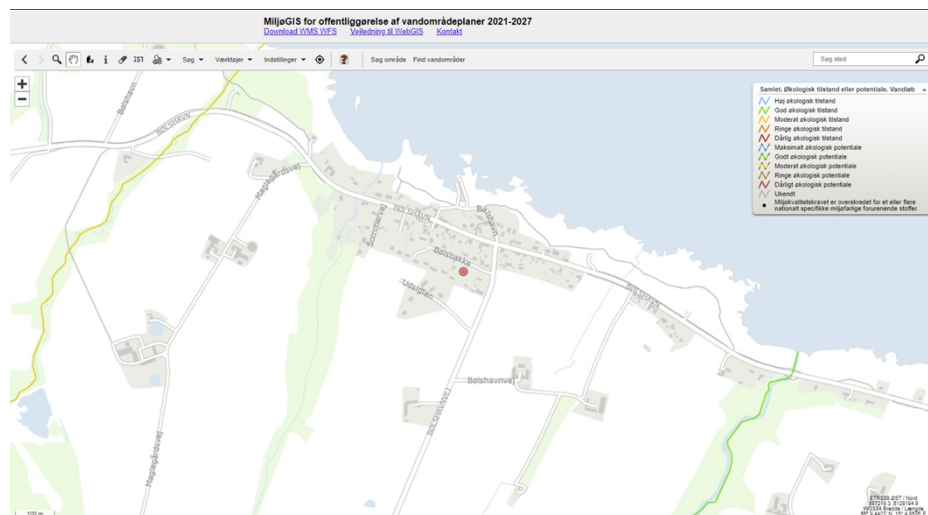
Afvandings- og afstrømningsmæssige konsekvenser

Vandløbsmyndigheden skal ved sin afgørelse tage hensyn til samtlige afvandingsinteresser ved vandløbet. Der skal også foretages en vurdering af de afstrømningsmæssige konsekvenser.

Miljømål

Kommunalbestyrelsen skal ved administration af lovgivningen i øvrigt forebygge forringelse af tilstanden for overfladevandområder og grundvandsforekomster og sikre, at opfyldelse af de miljømål, der er fastlagt i bekendtgørelse om miljømål for overfladevandområder og grundvandsforekomster, ikke forhindres, jf. Indsatsbekendtgørelsens § 8.³

Vandløbsmyndigheden kan oplyse, at Vandløbet ikke leder til et målsat vandløb. Følgende kort viser det nærmeste målsatte vandløb Gyldenså-Rakkerå, der befinder sig ca. 800 m øst for projektområdet:



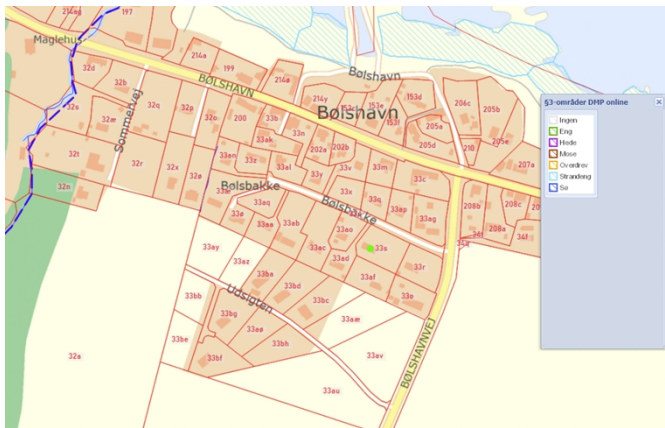
Figur 2: Kort, der viser målsatte vandløb i nærheden af projektområdet jf. miljøGIS Vandområdeplaner 2021-2027.

Gyldenså-Rakkerå er registreret med samlet god økologisk tilstand. Herunder høj økologisk tilstand for fisk og god økologisk tilstand for smådyr. De øvrige kvalitetselementer er ukendte (alger og makrofytter).

Naturbeskyttelse

Vandløbet er ikke omfattet af naturbeskyttelseslovens § 3. Det nærmeste naturbeskyttede område er strandengen ved Bølshavn, som er ca. 250 m mod nord:

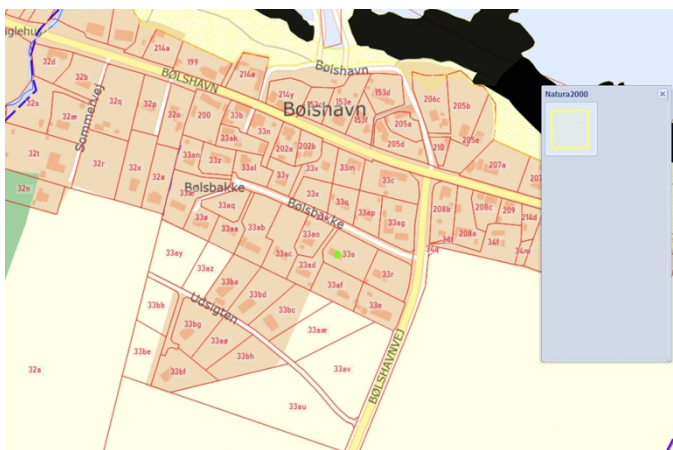
³ [BEK nr 797 af 13/06/2023](#).



Figur 3: Kortet viser de områder tæt på projektområdet, som er omfattet af naturbeskyttelseslovens § 3 (Kilde: Kortinfo).

Natura 2000

Det nærmeste Natura 2000-område er nr. 213 Randkløve Skår, der befinder sig ca. 212 m mod nord:



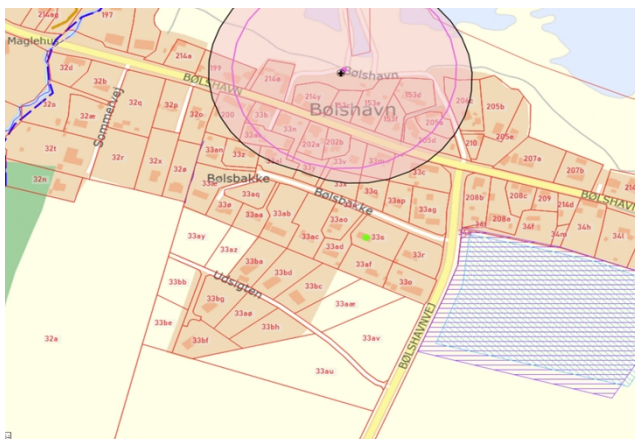
Figur 4: Kortet viser projektområdet og det nærmeste Natura 2000-område mod nord (gul skravering) (Kilde: Kortinfo).

Bilag IV

Det fremgår af habitatbekendtgørelsens § 10, at der ikke kan gives tilladelse, dispensation, godkendelse m.v., hvis det ansøgte kan beskadige eller ødelægge yngle- eller rasteområder i det naturlige udbredelsesområde for de dyrearter, der er optaget i habitatdirektivets bilag IV, eller ødelægge de plantearter, som er optaget i habitatdirektivets bilag IV, i alle livsstadier.

Fredninger og byggelinjer

Der er ikke registreret fredninger indenfor projektområdet (figur 5). Projektet ligger indenfor Kystnærhedszonen. Dette forhold kræver ingen dispensation.



Figur 5: Kortet viser fredninger tæt på projektområdet (Pink cirkler: 100 m beskyttelseszone omkring fortidsminder), violet skravering: Æstetisk fredning (offergård, Østermarie), blå skravering: Fredet område (kilde: Kortinfo).

Økonomi

Projektet vil koste ca. 15.000 kr. at gennemføre. Der er indhentet tilbud på arbejdet. Desuden har bestyrelsen for Bølsbakke Vejlaug på nuværende tidspunkt afholdt udgifter til teknisk rådgivning på DKK 5.000. Bølsbakke Vejlaug forventer således, at udgifterne til projektet vil være ca. 20.000 kr.

Udgifterne vil blive dækket (ligeligt) af Bølsbakke Vejlaugs medlemmer efter Vejlaugets vedtægter. Det forventes således ikke, at husejere ved Udsigten skal dække dele af udgifterne ved etablering af drænrør/drængrøft.

Fremadrettet vedligehold af anlægget

Normalt påhviler vedligeholdelsen af private vandløb lodsejeren jf. vandløbslovens § 35, medmindre der er truffet en anden bestemmelse jf. stk. 3.

Spørgsmålet om vedligeholdelsesbyrden har været fremlagt for vandløbsmyndigheden i den konkrete sag. Bornholms Regionskommune foreslår følgende fordeling ud fra den nytteværdi, der er ved projektet:

Bølsbakke Vejlaugs bestyrelse, har fremadrettet ansvaret for at drænrøret og den åbne grøft mod BølsHAVNvej på matr. 33av, 33aæ og 33bc, Østermarie, vedligeholdes. Med vedligehold menes, at både grøftens og drænets skikkelse og vandføringsevne ikke må ændres, jf. vandløbslovens § 27. Ansvar gælder almindeligt vedligehold, herunder også af selve udløbet til den offentlige grøft, uanset at dette er anlagt på den offentlige vejmatrikel. Ansvar gælder også reparation af drænrøret, hvis der opstår blokeringer eller brud.

Modtager Bornholms Regionskommune klager over manglende vedligehold af drænet eller grøften fra anden part, vil kommunen rette henvendelse til formanden for Bølsbakke Vejlaug med krav om, at der skal iværksættes vedligehold.

Interne tvister omkring ansvar for vedligehold af grøft og dræn, samt dækning af udgifter til dette, er Bornholms Regionskommune uvedkommende.

Bølsbakke Vejlaugs bestyrelse har pligt til at indkalde medlemmerne minimum to gange årligt til at vedligeholde grøften. Her slår parterne i fællesskab græs og udfører andet almindeligt vedligehold af grøften.

Ønsker Bølsbakke Vejlaug at ændre ovenstående retningslinjer om vedligeholdet, skal spørgsmålet indbringes for vandløbsmyndigheden i Bornholms Regionskommune. Ændringer kræver en godkendelse af vandløbsmyndigheden.

Uanset at forholdene ved et vandløb er fastlagt ved aftale, eller at der tidligere er truffet afgørelse herom, kan der fastsættes nye bestemmelser vedrørende vandløbet, hvis de faktiske forhold har ændret sig eller hvis den tidligere aftale eller afgørelse må anses for utilstrækkelig, jf. vandløbslovens § 62.

Tidsplan

Når tilladelse foreligger og i en tør periode.

Høring

Forslaget til projektet fremlægges for offentligheden til gennemsyn i 4 uger. Fremlæggelse sker udelukkende på kommunens hjemmeside. Bredejere og andre berørte borgere underrettes skriftligt om fremlæggelsen.

Bemærkninger skal være kommunen i hænde senest: **Den 7. november 2023.**

Hvis du har spørgsmål eller bemærkninger til projektet, bedes du indsende disse til nmf@brk.dk att. Vandløbsmedarbejder; Tine Kent Egedal anført J.nr. J. nr. 23/17269.

Nødvendige tilladelser

Når høringsperioden er slut, vil Bornholms Regionskommune tage endelig stilling til ansøgningen, på baggrund af projektets udformning kontra gældende lovgivning og indkomne bemærkninger.

Eftersom projektet medfører udledning til en vejgrøft, forudsætter projektet også en godkendelse jf. vejloven.

Vandløbsreguleringsprojekter kræver en miljøscreening. Der kan først træffes afgørelse jf. vandløbsloven, når der er truffet afgørelse jf. miljøvurderingsloven.

Kontakt

Ved spørgsmål til projektforslaget, kan Tine Kent Egedal kontaktes på e-mail: tine.kent.egedal@brk.dk

Center for Natur, Miljø og Fritid.