



# Grønt Dialogforum

## 5. december 2024

1. Godkendelse af dagsorden
2. Kort præsentation bordet rundt
3. Grønt Danmarkskort
4. Status på den grønne trepartsaftale
5. Bornholm som muligt biosfæreområde
6. Orientering om status på 10-årsvedligehold af § 3-registreringer
7. Orientering om kommunens arbejde med miljøvurderinger
8. Fri dialog og eventuelt

# Grønt Danmarkskort i planlægning og administration

Grønt Dialogforum 5. december 2024



**BORNHOLMS**  
REGIONSKOMMUNE





# Grønt Danmarkskort – en del af kommuneplan 2020

- Grønt Danmarkskort er et sammenhængende naturnetværk udpeget i kommuneplanen
- Grønt Danmarkskort består af
  - naturområder med særlige naturbeskyttelsesinteresser,
  - økologiske forbindelser,
  - potentielle naturområder og
  - potentielle økologiske forbindelser.

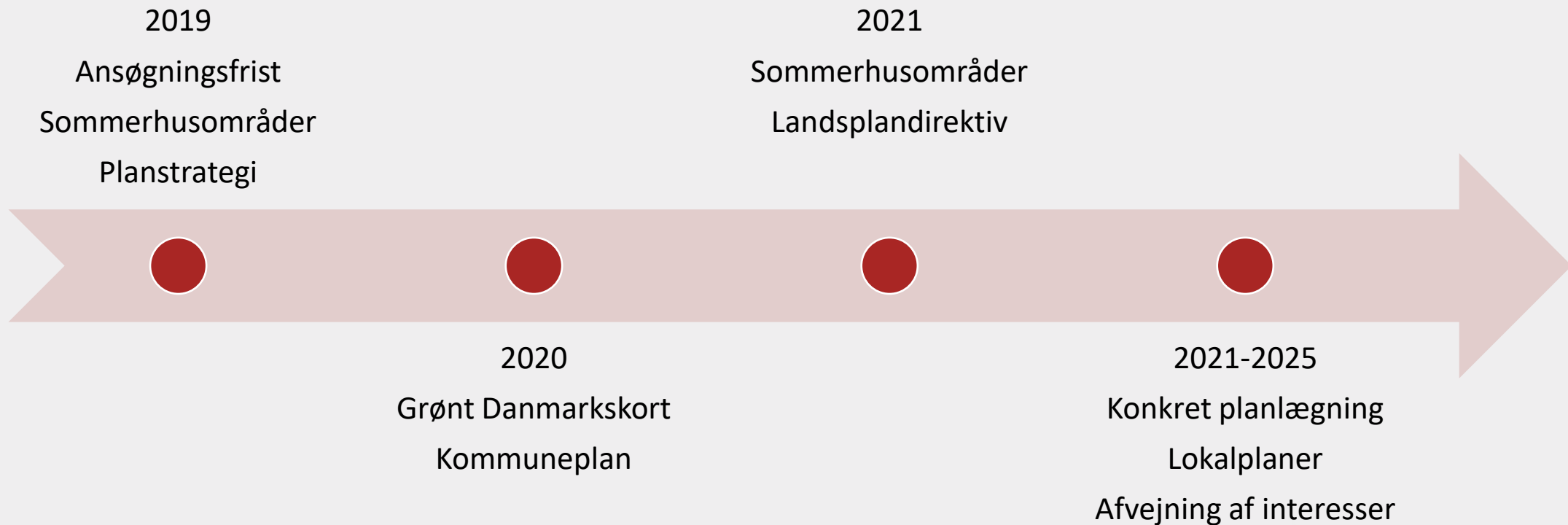


# Grønt Danmarkskort

- Skal fungere som et strategisk planlægnings- og prioriteringsværktøj, der kan anvendes af både kommunen, staten, foreninger og fonde, som grundlag for en prioritering af kommende naturindsatser.
- [www.brk.dk](http://www.brk.dk)



# Nye sommerhusområder og Grønt Danmarkskort



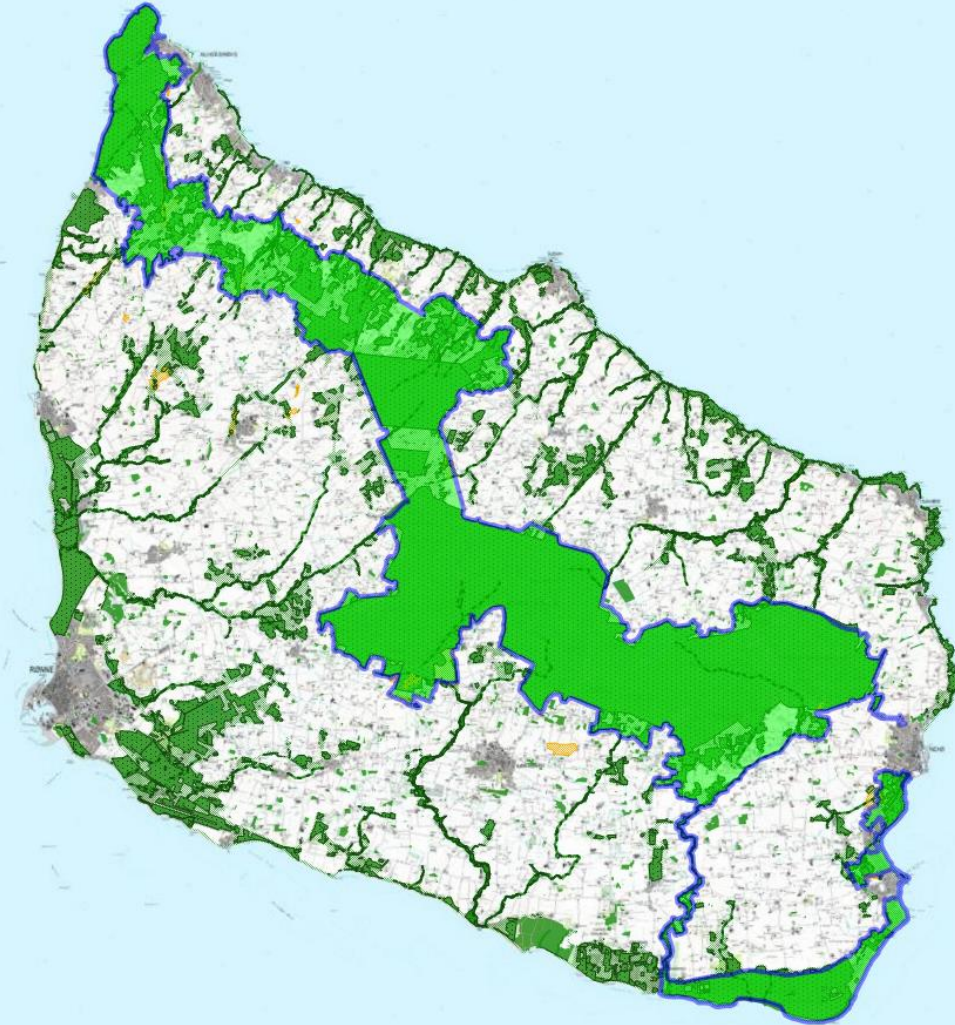


# Grøn Danmarkskort og planlægning

Tænkt eksempel: Planlægning for en solcellepark

[Grønt Danmarkskort - Bornholms Kommuneplan 2020 - Bornholms Regionskommune](#)

# Grønt Danmarkskort i et strategisk perspektiv



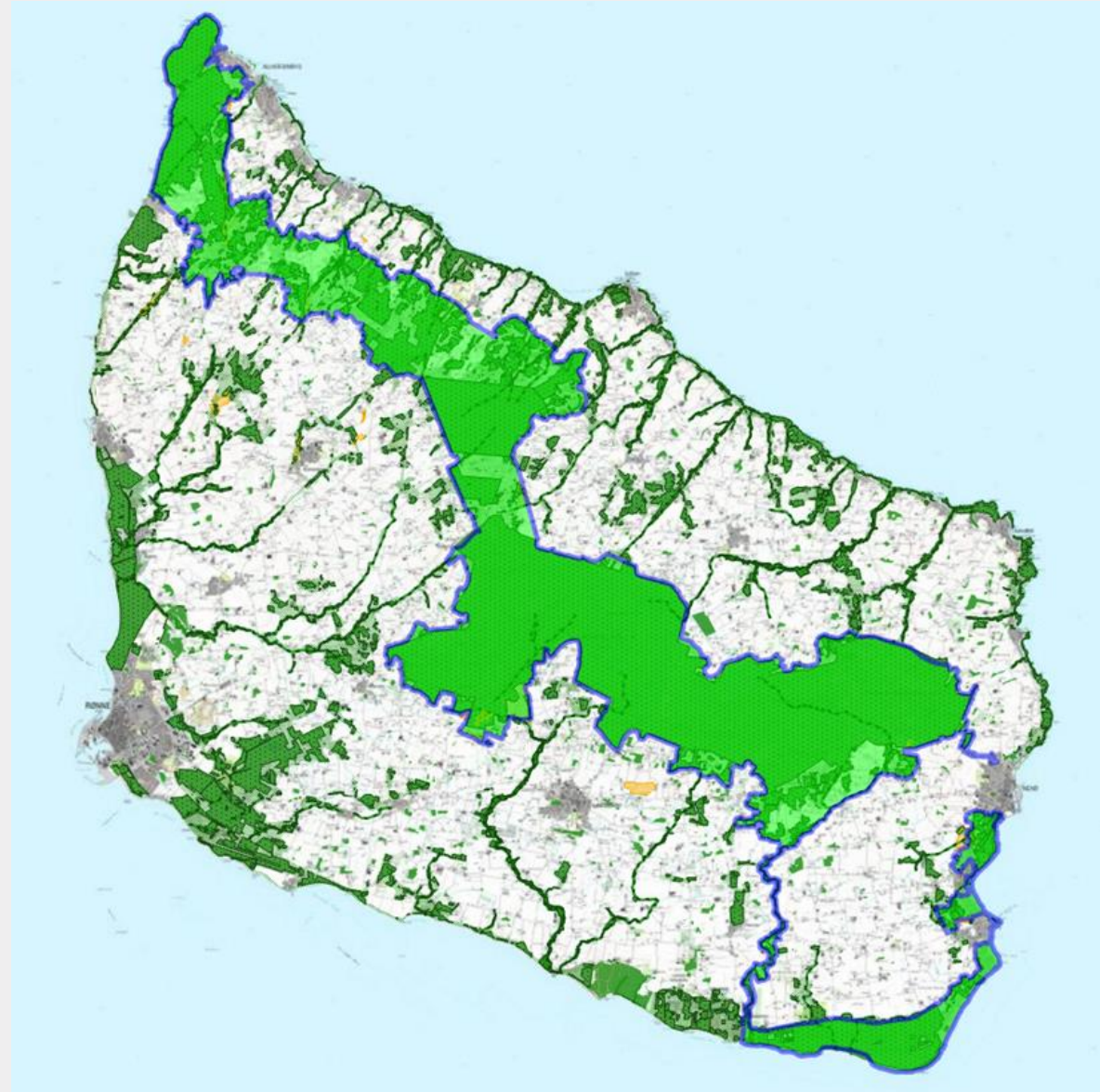


# Den Grønne Bølge

- Den Grønne Bølge udgør en stor del af Grønt Danmarkskort og dækker 25 % af Bornholms areal.
- Et landskab med en rig natur- og kulturhistorie.
- Rummer et stort potentiale for udvikling af natur, friluftsliv og lokalsamfund.

I Den Grønne Bølge ønsker vi at;

- styrke den naturmæssige sammenhæng fra Hammerknuden til Nexø og Dueodde,
- gøre natur og landskab mere tilgængeligt og trække flere ud for at nyde naturen og friluftslivet,
- gøre det attraktivt at besøge, bo og drive erhverv i og omkring de små lokalsamfund på Bornholm.







# Den Grønne Bølge – Friluftsliv og lokal udvikling

Stærk ramme for udviklingsinitiativer og fundraising til projekter vedr. udvikling af natur, friluftsliv og lokalsamfund.

- Højlyngsstien
- Trailcenter Rytterknægten
- 4-kløver-klyngen
- Lokale borgerdrevne stiprojekter
- Danmarks Naturstier

Højlyngsstien er "bølgens" rekreative rygrad

- Sætter Bornholm på danmarkskortet og genererer flere besøgende og øget aktivitet inde på øen.
- Styrker udviklingsmulighederne for lokalsamfundene i og i tilknytning til Den Grønne Bølge.
- Øger kendskabet til naturværdierne i det centrale dele af Bornholm.



# Den Grønne Bølge – Natur og Biodiversitet

- Den naturmæssige (og rekreative) sammenhæng er nogle steder mangelfuld eller ikke eksisterende.
- Kvaliteten af eksisterende natur nogle steder ringe.
- Naturgenopretning kan være nødvendig for at sikre dyr og planters leve- og spredningsmuligheder disse steder. (+ for at give den fulde oplevelse af at være i en vidtstrakt og sammenhængende natur).
- Koblingen til de omgivende bysamfund og kysterne kan styrkes med forbedrede grønne korridorer og stiforløb.

Disse ambitioner har vist sig langt sværere at understøtte end de øvrige mål.

Der mangler incitament for lodsejere til at omlægge til natur.

BRK mangler økonomi til opkøb af jord til naturformål.

Er den grønne trepartsaftale en af løsningen?



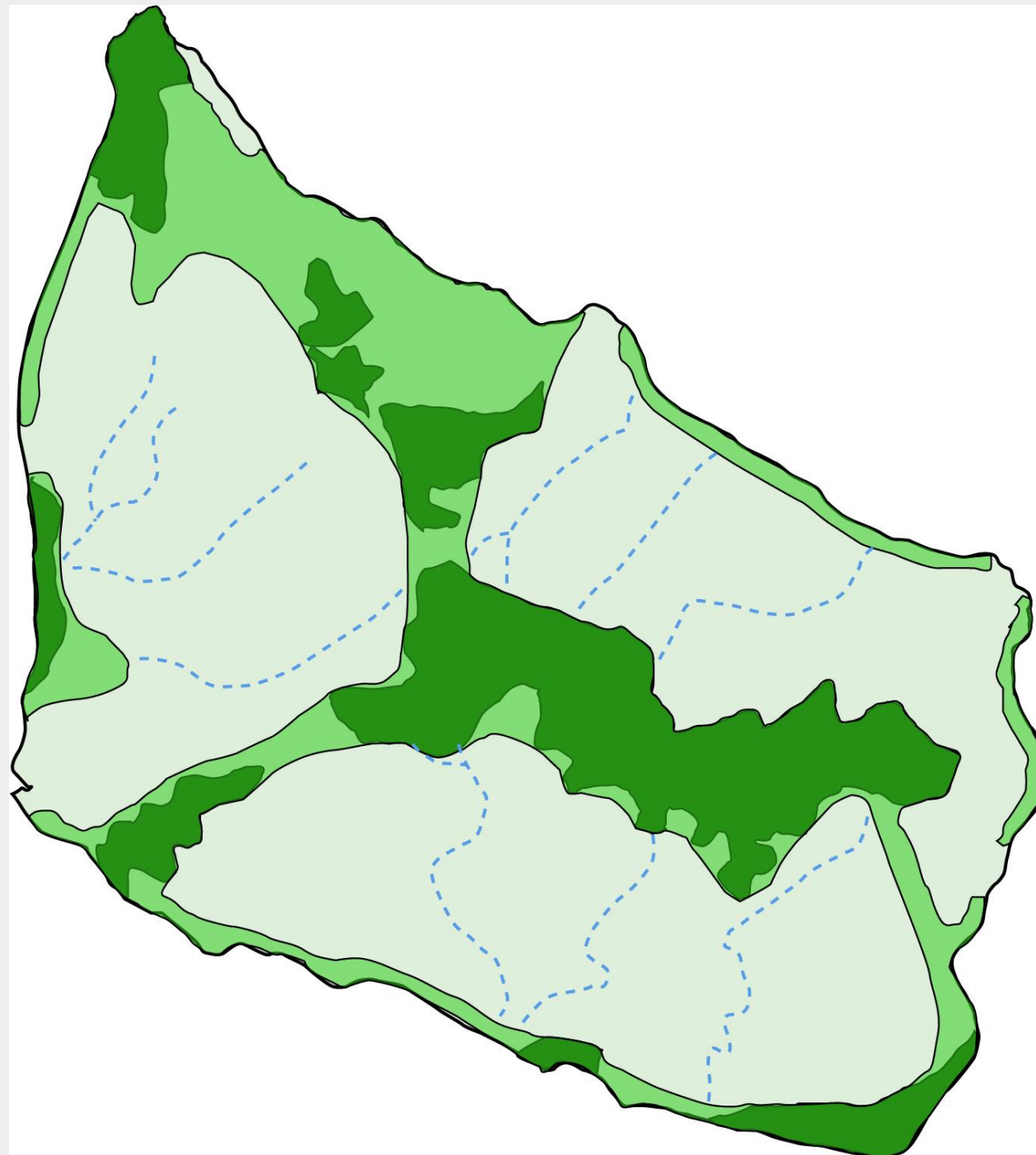


# Grøn trepartsaftale





# Forslag modtaget fra DN Bornholm 'Bornholmer- modellen'





# Lavbunds kort

[Danmarks Miljøportal Miljoeportalen.dk](http://Miljoeportalen.dk)