



Første generation vandplaner

- Endelig vedtaget og offentliggjort den 30. oktober 2014
- Gælder for perioden 2010-2015
- Kommunerne har 6 måneder til at lave nyt (revideret) forslag til handleplan. Der er 8 ugers høringsperiode. Der skal være vedtaget en vandhandleplan senest 1 år efter vandplanen er vedtaget.

Relevante link:

- GISLAG:
<http://miljoegis.mim.dk/cbkort?&profile=vandrammedirektiv1-2014>
- Naturstyrelsen om vandplanen:
[http://naturstyrelsen.dk/vandmiljoe/vandplaner/vandplaner-\(2009-2015\)/vedtagne-vandplaner-2009-2015/](http://naturstyrelsen.dk/vandmiljoe/vandplaner/vandplaner-(2009-2015)/vedtagne-vandplaner-2009-2015/)

Vandplan Bornholm

Det overordnede mål:

Alt vand - grundvand, vandløb, søer og den kystnære del af havet - skal have mindst "god tilstand" eller "godt potentiale" i år 2015 (2027).

De danske vandplaner er Danmarks instrument til at nå målet i EU's vandrammedirektiv.

Vandløb Bornholm:

- At forbedre økologisk tilstand og levevilkår for fisk, smådyr og ørredynglen

- Fjerne faunaspærringer: 2 stk.
- Genåbne rørlagte vandløb: ca. 4 km (11 vandløb)



Indsatskrav for første vandplanperiode - vandløb

Vandløb	Genåbning af rørlagt vandløb	Fjernelse af spærring
Læså i Vestre Indlæg	0,102 km	
Blåkilde bæk	0,155 km	
Flisebæk	0,228 km	
Kæmpe Å¥	1,333 km	
Muleby Å	0,785 km	
Møllebæk v. Tejn	0,200 km	
Samsingå	0,080 km	
Samsingå	0,222 km	
Tejn Å, Basteå	0,255 km	
Tingsted Å#	0,192 km	
Lille Å ved Brodal m. tilløb	0,233 km	
Henrikebæk		1 stk.
Læså#		1 stk.

Alle forundersøgelser afsluttet december 2014.

Ansøgt gennemførelse og opnået tilsagn, skal være afsluttet 1.8.2015.

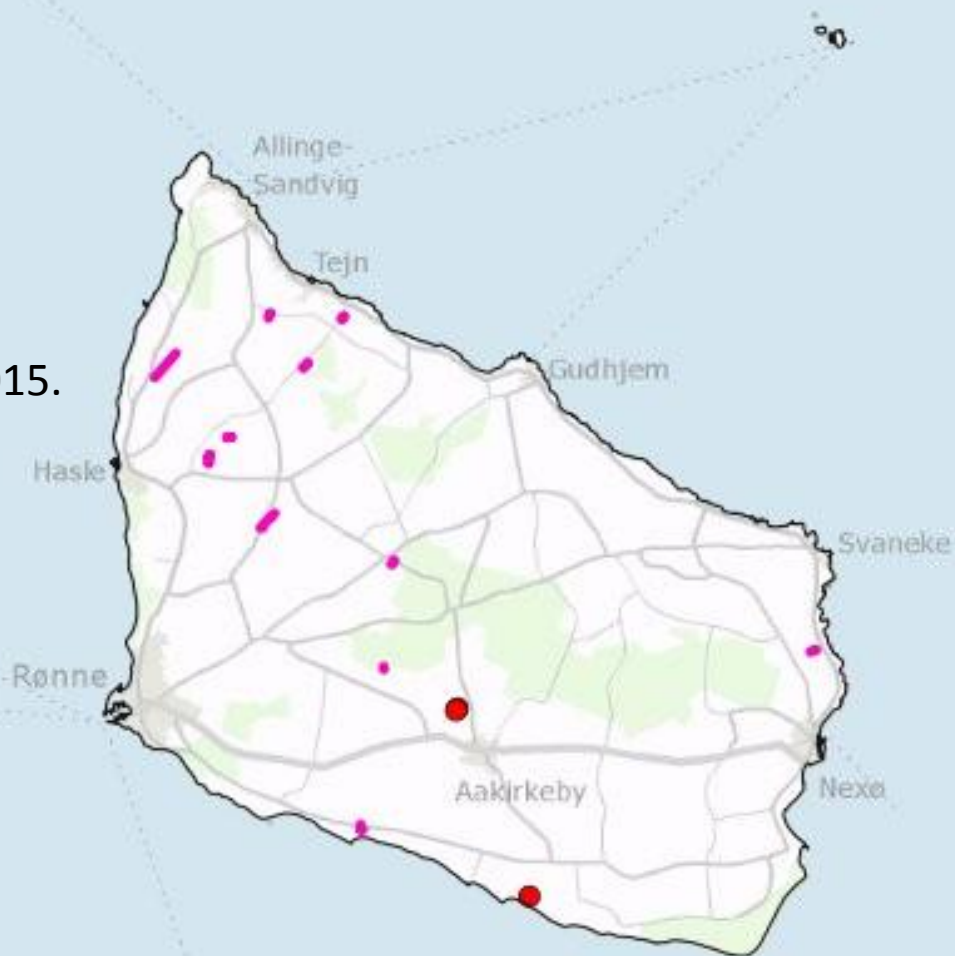
¥ Ansøgt men fået afslag pga. omkostningseffektivitet. Klaget over afgørelse.




De første vandplaner gælder for perioden 2010-2015. De næste to vandplanperioder går fra 2015-2021 og 2021-2027.

Indsatskrav for første vandplanperiode - vandløb

Første vandplan udløber 2015 – projekter færdige inden 1. august 2015.


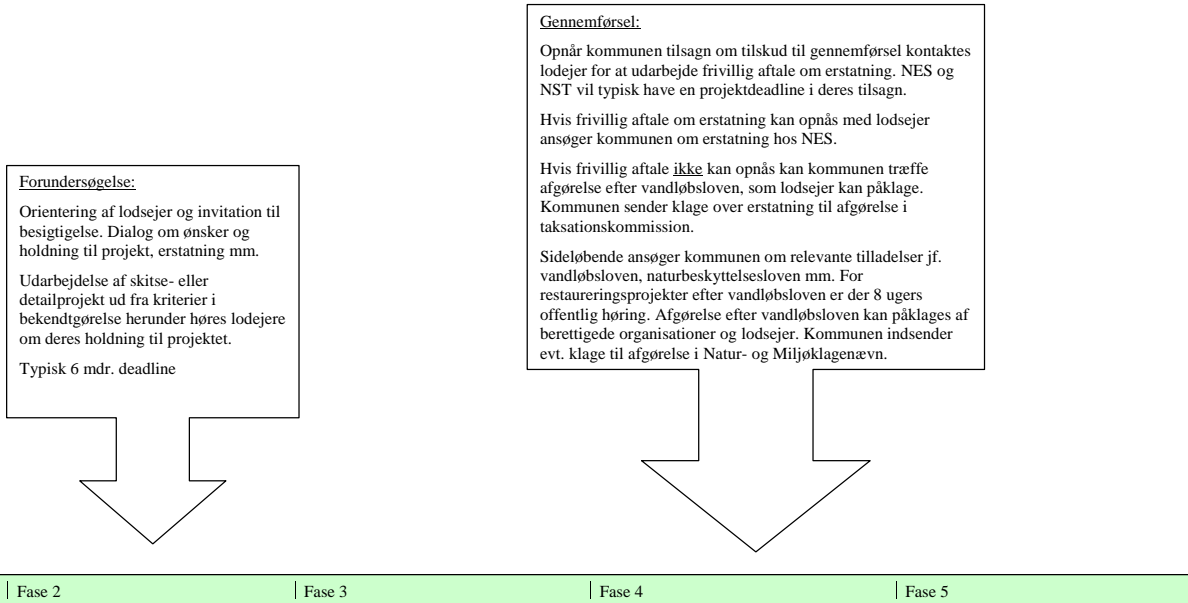
Nye ansøgningsrunder i 2015?!



-  Viste objekter
-  Indsatskrav - Genåbning af rørlagte vandløb
-  Indsatskrav - Spærringer, hvor der skal sikres kontinuitet



Flowlinje for vandplanprojekter, Vandplan1 (2010-2015)



Kommunen ansøger om tilskud til forundersøgelse hos NST og NES. Opnår kommunen tilsagn op startes fase 2. Har kommunen forundersøgelse med detailprojekt søges der om gennemførelse

På baggrund af forundersøgelsen ansøger kommunen NST og NES om tilskud til gennemførelse. Lodsejere orienteres herom. Opnår kommunen tilsagn op startes fase 4

Anlægsperiode:

Når aftaler og afgørelser er på plads, så gennemføres indsatsen – fx genåbning af rørlagt vandløb.

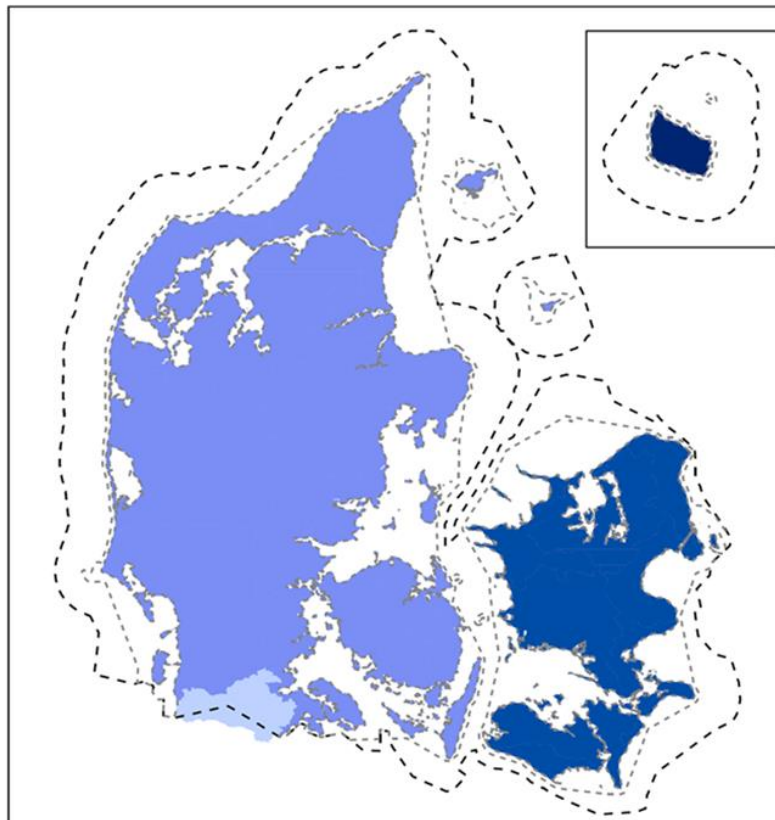
- Forklaring**
- Flowlinje er et tillæg til vejledningens flowlinie, og der er ikke medtaget afrapportering og ansøgninger om udbetaling mm., som kommunen også skal udarbejde til respektive styrelser. Linjen er overordnet og afvigelser og tilpasninger på de enkelte indsatser kan forekomme.
 - NST= Naturstyrelsen
 - NES= Naturerhvervsstyrelsen
 - Fase- opstart og tidsplan afhænger af vindue for ansøgningsrunder og tilsagn
 - Kriteriebekendtgørelsen, at der alene kan søges støtte til kommunale projekter vedrørende vandløbsindsatser, bekendtgørelse nr. 1022 af 30. oktober 2012 om kriterier for vurdering af kommunale projekter vedr. vandløbsrestaurering, som ændret ved bekendtgørelse nr. 437 af 29. april 2013.
 - Jævnfør Miljømålslovens§3 er kommunen (kommunalbestyrelsen) bundet af vandplanen og den kommunale handleplan og skal herunder sikre gennemførelsen af indsatsprogrammet og den kommunale handleplan.
 - Det skal bemærkes, at kommunen kan få afslag på ansøgning til staten om midler til forundersøgelse eller gennemførelse på bl.a. krav om omkostningseffektivitet.



Anden generation vandplaner (VP2)

- Vandområdeplanerne er anden generation af de danske vandplaner fra 2015 - 2021.
- Vandområdeplan bliver informationsdokumenter, der oplyser om regeringens ambitioner for vandområdet. De bindende elementer – mål og indsatser – fastsættes i bekendtgørelser. En vandområdeplan er, i modsætning til en vandplan efter miljømålsloven, ikke et retligt bindende dokument.
- Forslag til bekendtgørelser og vandområdeplaner offentliggøres senest **22. december 2014**, høringsfrist: 6 måneder
- Alle kan kommentere på udkast til bekendtgørelser om indsatsprogrammer, udkast til bekendtgørelser om miljømål samt vandområdeplan for hvert af de fire vandområdedistrikter for VP2
- Endelige bekendtgørelser og vandområdeplaner offentliggøres senest **22. december 2015**.

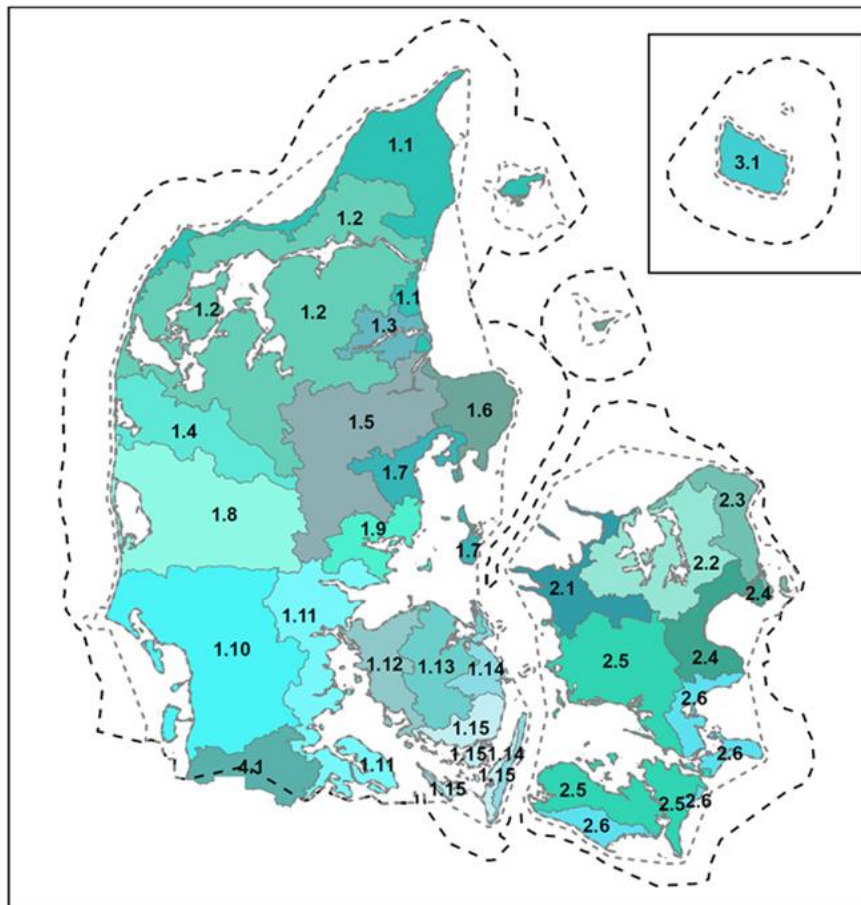
De 4 vandområdedistrikter




Geografisk afgrænsning af vandområdedistrikter


-  Afgrænsning af vandområdedistrikter med hensyn til økologisk tilstand og økologisk potentiale. Omfatter tillige områder, der er påvirket af spildevandsudledning fra land, selv om områderne ligger uden for den viste grænse.
-  Afgrænsning af vandområdedistrikter med hensyn til kemisk tilstand
-  Vandområdedistrikt Jylland og Fyn
-  Vandområdedistrikt Sjælland
-  Vandområdedistrikt Bornholm
-  Internationalt vandområdedistrikt

De 23 Hovedvandoplande i DK



Hovedvandoplande

 Afgrænsning af vandområdedistrikter med hensyn til økologisk tilstand og økologisk potentiale. Omfatter tillige områder, der er påvirket af spildevandsudledning fra land, selv om områderne ligger uden for den viste grænse.

 Afgrænsning af vandområdedistrikter med hensyn til kemisk tilstand

Vandområdedistrikt Jylland og Fyn

- | | |
|--|---|
|  1.1 Nordlige Kattegat, Skagerrak |  1.8 Ringkøbing Fjord |
|  1.2 Limfjorden |  1.9 Horsens Fjord |
|  1.3 Mariager Fjord |  1.10 Vadehavet |
|  1.4 Nissum Fjord |  1.11 Lillebælt/Jylland |
|  1.5 Randers Fjord |  1.12 Lillebælt/Fyn |
|  1.6 Djursland |  1.13 Odense Fjord |
|  1.7 Århus Bugt |  1.14 Storebælt |
| |  1.15 Det Sydfynske Øhav |

Vandområdedistrikt Sjælland

- | |
|--|
|  2.1 Kalundborg |
|  2.2 Isefjord og Roskilde Fjord |
|  2.3 Øresund |
|  2.4 Køge Bugt |
|  2.5 Smålandsfarvandet |
|  2.6 Østersøen |

Vandområdedistrikt Bornholm

- | |
|--|
|  3.1 Bornholm |
|--|

Internationalt vandområdedistrikt

- | |
|--|
|  4.1 Vidå-Kruså |
|--|